

Главе Администрации сельского поселения
Толбазинский сельсовет муниципального района
Аургазинский район
Республики Башкортостан
Нафикову Айдару Ришатовичу
artc@yandex.ru

от Индивидуального предпринимателя
Газизовой Элины Альбертовны,
ИНН 027502220541
ОГРНИП 319028000044088
Юридический адрес заявителя: Республика
Башкортостан,
Уфимский район, д. Алексеевка, ул. 50 лет
Победы, д. 58.
Почтовый адрес для направления
корреспонденции:
Республика Башкортостан, г. Уфа,
ул. Коммунистическая, 39/1
Тел. представителя: 8 (917) 49 444 98

ЗАЯВЛЕНИЕ

Прошу Вас провести публичные слушания по внесению изменений в Правила землепользования и застройки с. Толбазы сельского поселения Толбазинский сельсовет муниципального района Аургазинский район Республики Башкортостан, в части изменения территориальной зоны Р-2 на ОД-1, для формирования и приведения в соответствие с планируемым использованием, земельного участка с условным кадастровым номером 02:05:130107:3У1, расположенного по адресу: Республика Башкортостан, Аургазинский район, Толбазы, площадью 1 807 кв.м. Схему расположения земельного участка на кадастровом плане территории прилагаю.

10.11.2022
(дата)

(подпись)



ИП Газизова Э.А.
(Ф.И.О. заявителя)

Утверждена

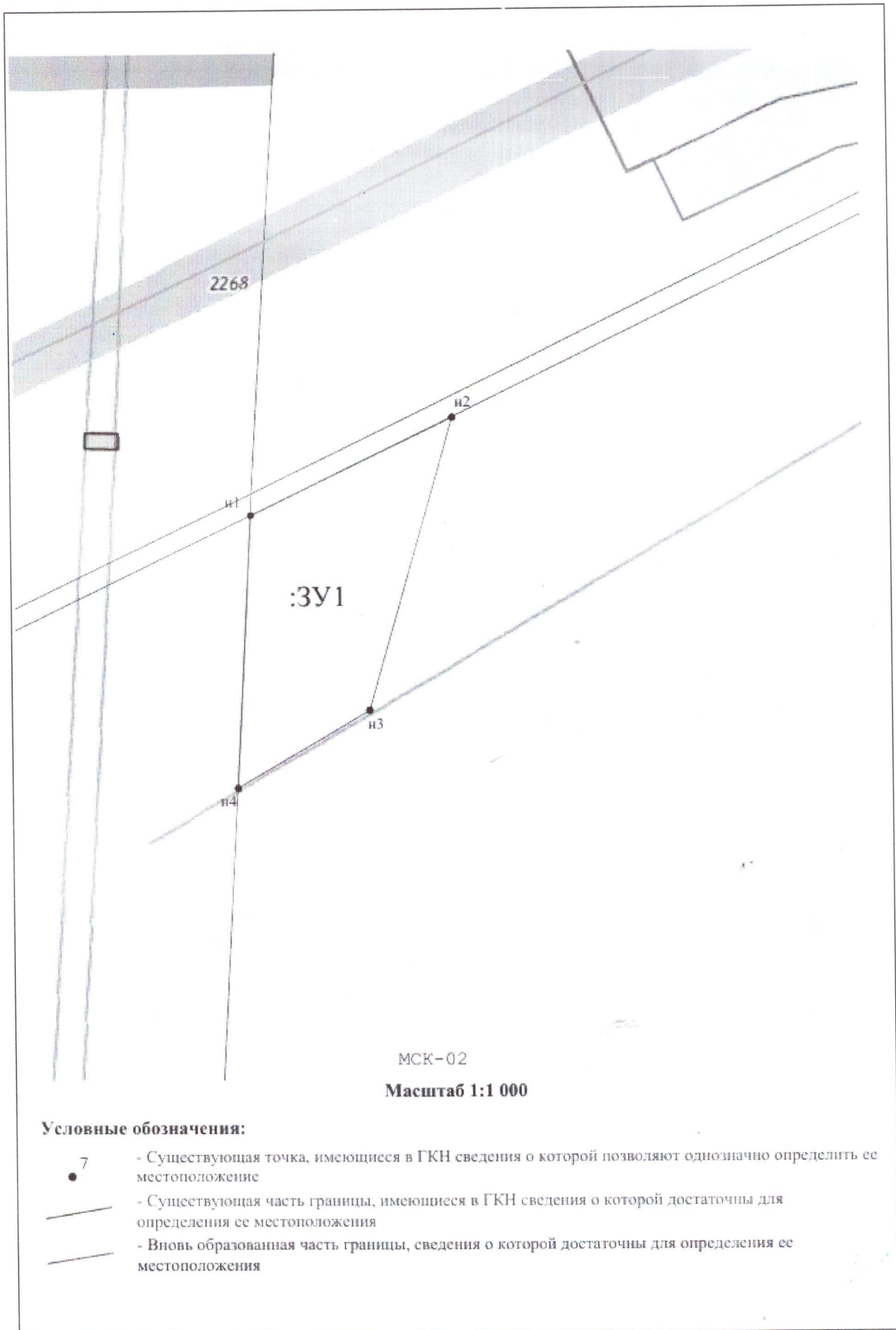
(наименование документа об утверждении, включая наименования органов государственной власти или органов местного самоуправления, принявших решение об утверждении схемы или подписавших соглашение о перераспределении земельных участков)


от _____ № _____

Схема расположения земельного участка или земельных участков на кадастровом плане территории

Условный номер земельного участка _____ (указывается в случае, если предусматривается образование двух и более земельных участков)		
Площадь земельного участка _____ 1 807 м ² (указывается проектная площадь образуемого земельного участка, вычисленная с использованием технологических и программных средств, в том числе размещенных на официальном сайте федерального органа исполнительной власти, уполномоченного Правительством Российской Федерации на осуществление государственного кадастрового учета, государственной регистрации прав, ведение Единого государственного реестра недвижимости и предоставление сведений, содержащихся в Едином государственном реестре недвижимости, в информационно-телекоммуникационной сети "Интернет" (далее - официальный сайт), с округлением до 1 квадратного метра. Указанное значение площади земельного участка может быть уточнено при проведении кадастровых работ не более чем на десять процентов)		
Обозначение характерных точек границ	Координаты, м (указываются в случае подготовки схемы расположения земельного участка с использованием технологических и программных средств, в том числе размещенных на официальном сайте. Значения координат, полученные с использованием указанных технологических и программных средств, указываются с округлением до 0,01 метра)	
	X 2	Y 3
1		
n1	578 777,28	1 356 930,04
n2	578 797,24	1 356 971,57
n3	578 737,33	1 356 954,12
n4	578 721,37	1 356 926,85
n1	578 777,28	1 356 930,04




Местоположение объекта: Российская Федерация, Республика Башкортостан, Аургазинский м.р-н, Толбазинский с/с, Толбазы с





Масштаб 1:1 000

Условные обозначения:

-  н6 - Образуемая точка, сведения о которой позволяют однозначно определить ее местоположение
-  - Существующая часть границы, имеющиеся в ГКН сведения о которой достаточны для определения ее местоположения
-  - вновь образованная часть границы, сведения о которой достаточны для определения ее местоположения